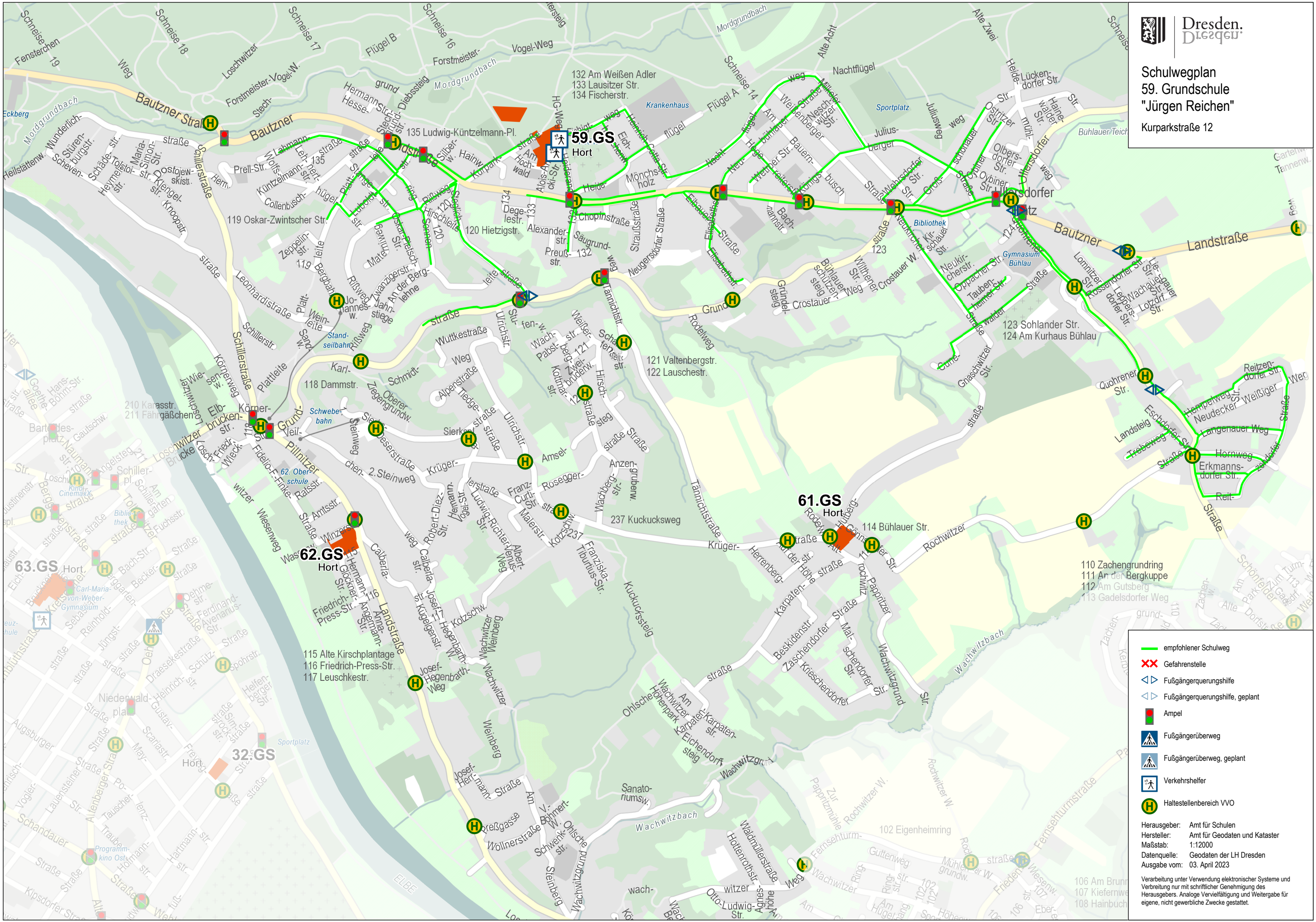






Schulwegplan  
59. Grundschule  
"Jürgen Reichen"  
Kurparkstraße 12





 empfohlener Schulweg


 Gefahrenstelle


 Fußgängerquerungshilfe


 Fußgängerquerungshilfe, geplant

 Ampel

 Fußgängerüberweg

 Fußgängerüberweg, geplant

 Verkehrshelfer

 Haltestellenbereich VVO

Herausgeber: Amt für Schulen  
Hersteller: Amt für Geodaten und Kataster  
Maßstab: 1:12000  
Datenquelle: Geodaten der LH Dresden  
Ausgabe vom: 03. April 2023

Verarbeitung unter Verwendung elektronischer Systeme und Verbreitung nur mit schriftlicher Genehmigung des Herausgebers. Analoge Vervielfältigung und Weitergabe für eigene, nicht gewerbliche Zwecke gestattet.