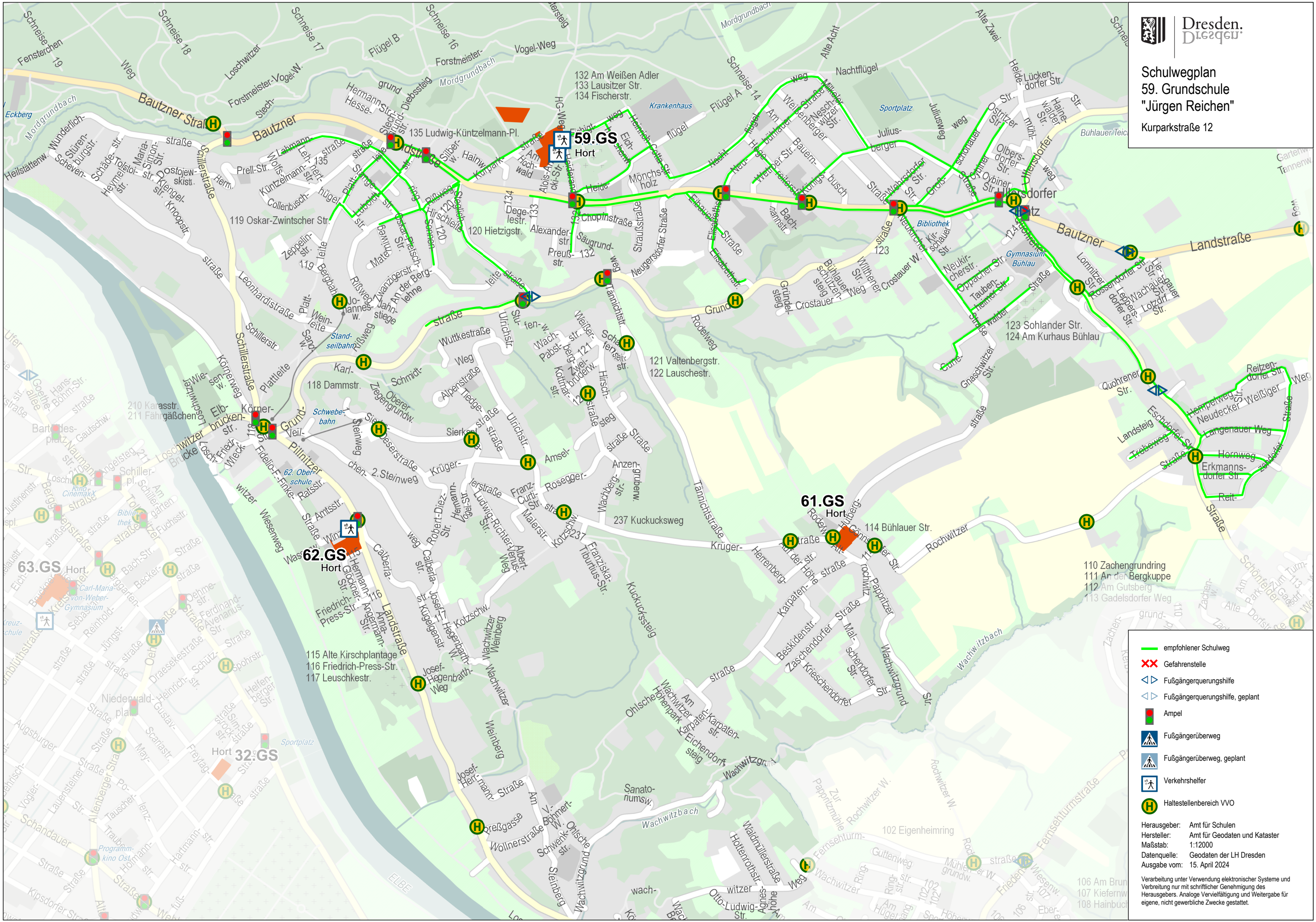






Schulwegplan
59. Grundschule
"Jürgen Reichen"
Kurparkstraße 12





 empfohlener Schulweg


 Gefahrenstelle


 Fußgängerquerungshilfe


 Fußgängerquerungshilfe, geplant

 Ampel

 Fußgängerüberweg

 Fußgängerüberweg, geplant

 Verkehrshelfer

 Haltestellenbereich VVO

Herausgeber: Amt für Schulen
Hersteller: Amt für Geodaten und Kataster
Maßstab: 1:12000
Datenquelle: Geodaten der LH Dresden
Ausgabe vom: 15. April 2024

Verarbeitung unter Verwendung elektronischer Systeme und Verbreitung nur mit schriftlicher Genehmigung des Herausgebers. Analoge Vervielfältigung und Weitergabe für eigene, nicht gewerbliche Zwecke gestattet.