




 empfohlener Schulweg


 Gefahrenstelle


 Fußgängerquerungshilfe


 Fußgängerquerungshilfe, geplant

 Ampel

 Fußgängerüberweg

 Fußgängerüberweg, geplant

 Verkehrshelfer

 Haltestellenbereich VVO

Herausgeber: Amt für Schulen

Hersteller: Amt für Geodaten und Kataster

Maßstab: 1:15000

Datenquelle: Geodaten der LH Dresden

Ausgabe vom: 05. April 2023

Verarbeitung unter Verwendung elektronischer Systeme und Verbreitung nur mit schriftlicher Genehmigung des Herausgebers. Analoge Vervielfältigung und Weitergabe für eigene, nicht gewerbliche Zwecke gestattet.