









- 159 Rudolf-Nehmer
- 160 Am Flössertgr
- 161 Teichwiesenwe
- 162 An den Bruchwi
- 163 Lauschigwieser
- 164 Gräbchenweg



	empfohlener Schulweg
	Gefahrenstelle
	Fußgängerquerungshilfe
	Fußgängerquerungshilfe, geplant
	Ampel
	Fußgängerüberweg
	Fußgängerüberweg, geplant
	Verkehrshelfer
	Haltestellenbereich VVO

Herausgeber: Amt für Schulen  
 Hersteller: Amt für Geodaten und Kataster  
 Maßstab: 1:10000  
 Datenquelle: Geodaten der LH Dresden  
 Ausgabe vom: 21. April 2026

Verarbeitung unter Verwendung elektronischer Systeme und Verbreitung nur mit schriftlicher Genehmigung des Herausgebers. Analoge Vervielfältigung und Weitergabe für eigene, nicht gewerbliche Zwecke gestattet.