







	empfohlener Schulweg
	Gefahrenstelle
	Fußgängerquerungshilfe
	Fußgängerquerungshilfe, geplant
	Ampel
	Fußgängerüberweg
	Fußgängerüberweg, geplant
	Verkehrshelfer
	Haltestellenbereich VVO

Herausgeber: Amt für Schulen
 Hersteller: Amt für Geodaten und Kataster
 Maßstab: 1:10000
 Datenquelle: Geodaten der LH Dresden
 Ausgabe vom: 22. April 2026

Verarbeitung unter Verwendung elektronischer Systeme und Verbreitung nur mit schriftlicher Genehmigung des Herausgebers. Analoge Vervielfältigung und Weitergabe für eigene, nicht gewerbliche Zwecke gestattet.