









-  empfohlener Schulweg
-  Gefahrenstelle
-  Fußgängerquerungshilfe
-  Fußgängerquerungshilfe, geplant
-  Ampel
-  Fußgängerüberweg
-  Fußgängerüberweg, geplant
-  Verkehrshelfer
-  Haltestellenbereich WVO

Herausgeber: Amt für Schulen
 Hersteller: Amt für Geodaten und Kataster
 Maßstab: 1:10000
 Datenquelle: Geodaten der LH Dresden
 Ausgabe vom: 24. April 2026

Verarbeitung unter Verwendung elektronischer Systeme und
 Verbreitung nur mit schriftlicher Genehmigung des
 Herausgebers. Analoge Vervielfältigung und Weitergabe für
 eigene, nicht gewerbliche Zwecke gestattet.