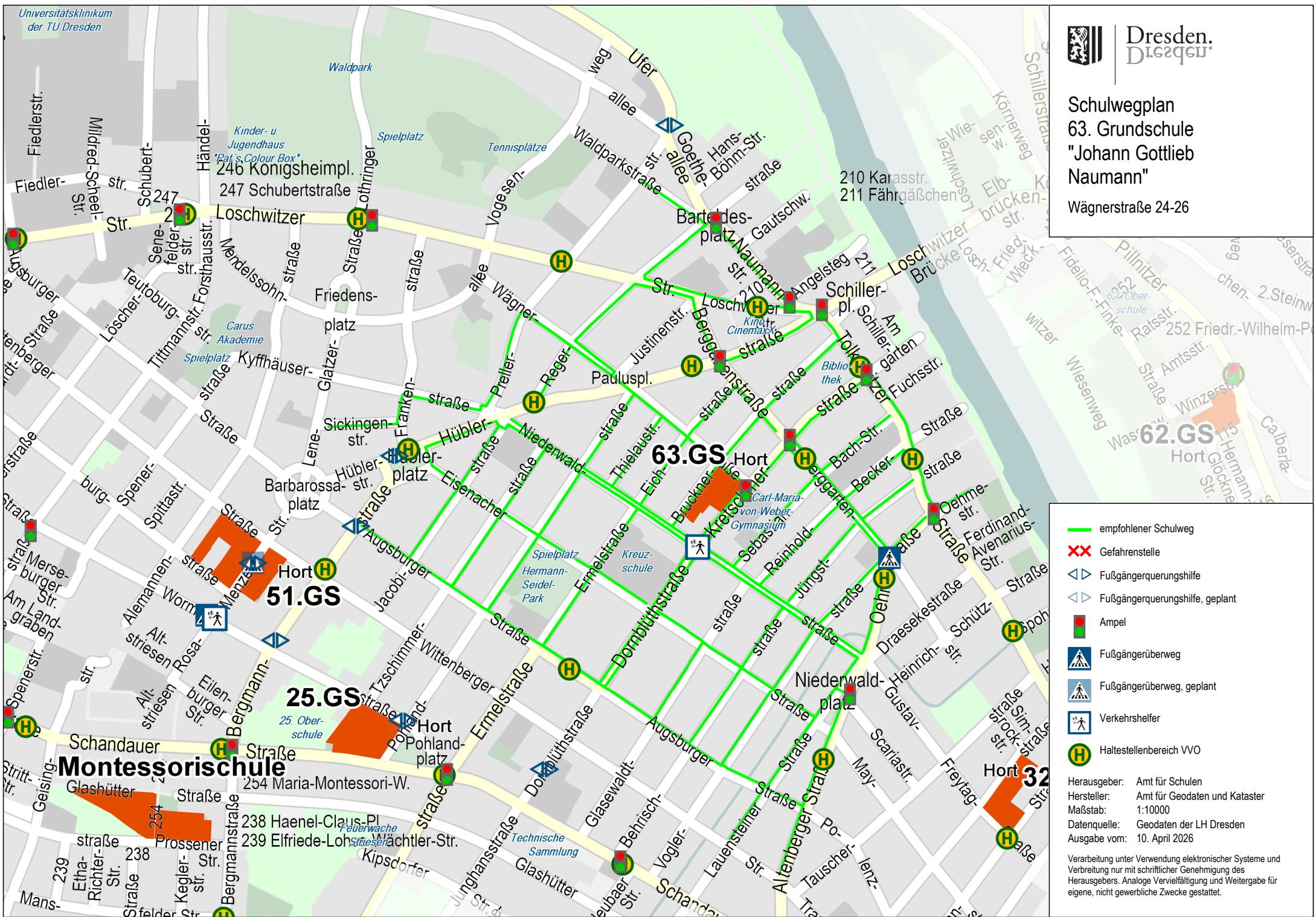











Schulwegplan 63. Grundschule "Johann Gottlieb Naumann"

Wägerstraße 24-26



-  empfohlener Schulweg
-  Gefahrenstelle
-  Fußgängerquerungshilfe
-  Fußgängerquerungshilfe, geplant
-  Ampel
-  Fußgängerüberweg
-  Fußgängerüberweg, geplant
-  Verkehrshelfer
-  Haltestellenbereich WVO

Herausgeber: Amt für Schulen
Hersteller: Amt für Geodaten und Kataster
Maßstab: 1:10000
Datenquelle: Geodaten der LH Dresden
Ausgabe vom: 10. April 2026

Verarbeitung unter Verwendung elektronischer Systeme und Verbreitung nur mit schriftlicher Genehmigung des Herausgebers. Analoge Vervielfältigung und Weitergabe für eigene, nicht gewerbliche Zwecke gestattet.