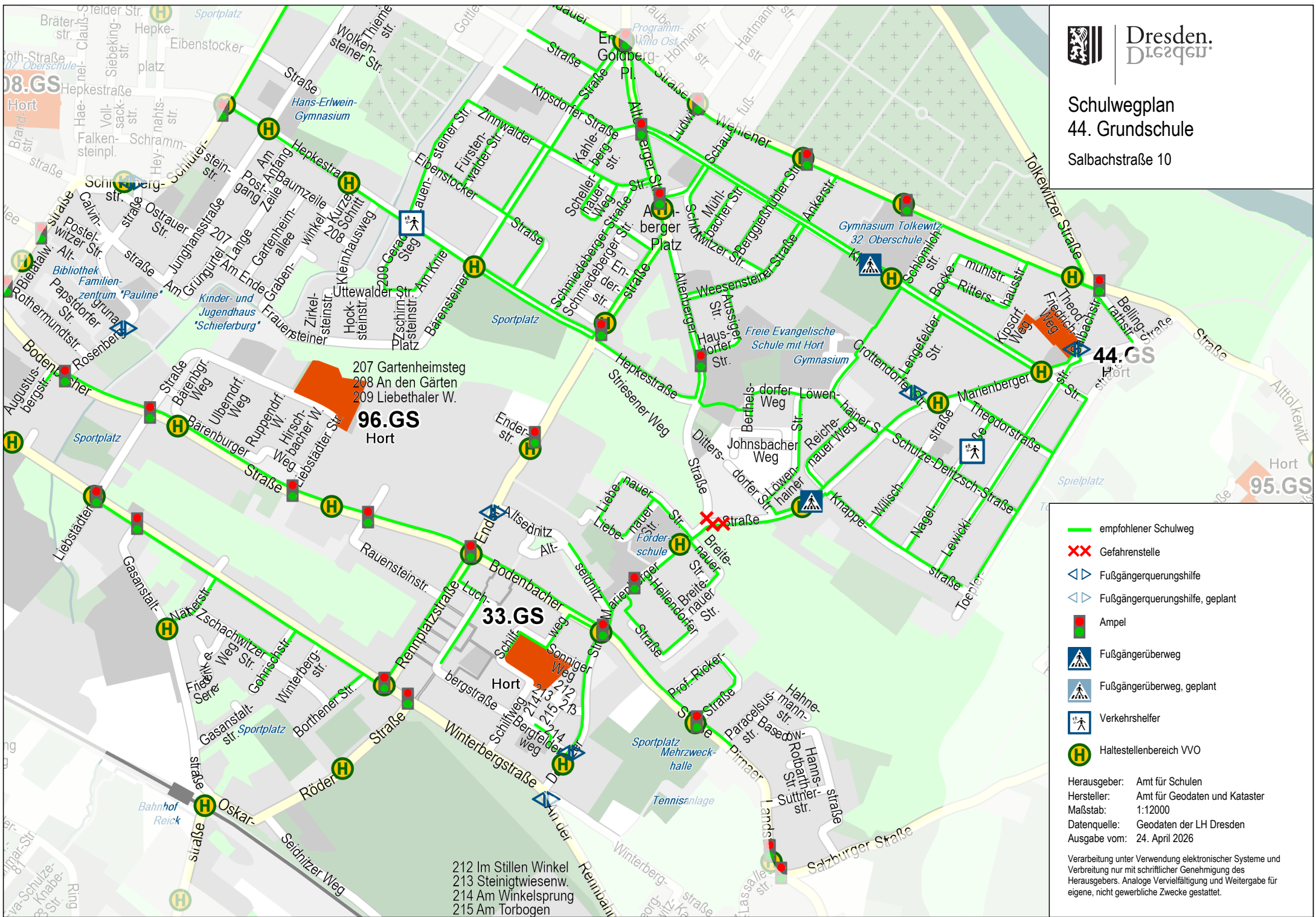











Schulwegplan
44. Grundschule
Salbachstraße 10



-  empfohlener Schulweg
-  Gefahrenstelle
-  Fußgängerquerungshilfe
-  Fußgängerquerungshilfe, geplant
-  Ampel
-  Fußgängerüberweg
-  Fußgängerüberweg, geplant
-  Verkehrshelfer
-  Haltestellenbereich VVO

Herausgeber: Amt für Schulen
 Hersteller: Amt für Geodaten und Kataster
 Maßstab: 1:12000
 Datenquelle: Geodaten der LH Dresden
 Ausgabe vom: 24. April 2026

Verarbeitung unter Verwendung elektronischer Systeme und Verbreitung nur mit schriftlicher Genehmigung des Herausgebers. Analoge Vervielfältigung und Weitergabe für eigene, nicht gewerbliche Zwecke gestattet.

207 Gartenheimsteg
208 An den Gärten
209 Liebethaler W.
96.GS
Hort

33.GS
Hort

44.GS
Hort

Hort
95.GS

212 Im Stillen Winkel
213 Steinigtwiesew.
214 Am Winkelsprung
215 Am Torbogen